Question No. प्रश्न संख्या

U.P.S.C.

for practice use only सिर्फ अभ्यास के लिए

(i) Why is plate tectonics regarded as a unified theory? 20

বিশ্ব মানচিত্রে ভূত্বকের দুটি ভূ-প্রাকৃতিক বৈশিষ্ট্যপূর্ণ গঠন, মধ্যসাগরীয় শিখরাঞ্চল, পর্বতবেষ্টিত ও ভূমিকম্প প্রবণ অঞ্চল ব্যাখ্যার জন্য পৃথক পৃথক তত্ত্ব প্রচলিত ছিল, এই সমস্ত বিষয়গুলি ব্যাখ্যা করার সার্বজনীন ও সামগ্রিক কাঠামো আবদ্ধ করে, এই কারণেই একে ভূ-প্রাকৃতিক একীভূত তত্ত্ব (unified theory) হিসাবে দেখা হয়।

নিম্নলিখিত কোন, এই একত্বতাকে ব্যাখ্যা দিতে সাহায্য করে →

(i) ~~বিস্তার~~

(ii) মধ্যসাগরীয় ও মহাসাগরীয় শিখরাঞ্চল ও পার্শ্বস্থ

পৃথিবীর বহু মহাসাগরীয় মধ্যসাগরীয় শিখরাঞ্চল মূলত সমান্তরাল গঠিত এবং অসংখ্য সমান্তরাল ভূমিকম্প কেন্দ্র উপস্থিত থাকে।



SelfScan

Question No. প্রশ্ন সংখ্যা

U.P.S.C.

for practice use only সিফ অভ্যাস কে লিए

ঘুষ্কমন্ডলের তাপীয় পরিবহন, অপসারী পাত সীমানায় সৃষ্টি হিত্যকর্ত সৃষ্টিতে নতুন ভূত্বক শৈলশিরা সৃষ্টি ও মাঝে বিস্তৃত এবং অভিসারী পাত সীমানায় বেনিওফ প্রস্তরণ' অন্য পাতের নীচে নিমজ্জনপ্রবণতা দেখা যায়, পাত গুলির গতি সঠন থাকে, যখনই এদের মধ্যকার মহাসাগরীয় অংশ এবং প্রবিন একটি অংশ চলমান থাকে এরা এই এক্ষের মাঝে দুর্বিদ্ধ হয়।

(b) ভূ আলোড়ন সংক্রান্ত সকল ধরনের সমস্যা ব্যাখ্যা

সূচিটির প্রায় 90% ভূমিকম্প ও আগ্নেয়গিরির উদ্গীরণে পাত সীমান্ত সংঘটিত হয়, এইসব ভূ আলোড়নের ব্যাখ্যাগুলি নিম্নে দেওয়া হল—

পাত সীমান্ত	ব্যাখ্যা	সংশ্লিষ্ট ভূআলোড়নের ভূমিকা
অপসারী সীমান্ত	দুটি পাত পরস্পরের থেকে সরে যায়।	সমুদ্রগর্ভস্থ বিস্তার, নতুন মহাসাগরীয় ভূত্বকের সৃষ্টি, গ্রাবুচ্ছাকার, মধ্য মহাসাগরীয় শৈলশিরার সৃষ্টি হয়, যেমন মধ্যআটলান্টিক শৈলশিরা
অভিসারী সীমান্ত	পাত দুটি পরস্পরের দিকে অগ্রসর হয়।	পাতের অবনমন, বেনিওফ অঞ্চল, গভীর ভূমিকম্প, শিলারস ও উল্কাগিরি সৃষ্টি হয়, যেমন হিমালয় পর্বত
বিশ্লেষ পাত সীমান্ত	পাশাপাশি পরস্পরের অভিমুখে অগ্রসর করে।	ভ্রংশ ও ভূমিকম্প হয়, যেমন—সান আন্দ্রিয়াস ভ্রংশ

SelfScan

Question No. प्रश्न संख्या

U.P.S.C.

for practice use only सिर्फ अभ्यास के लिए

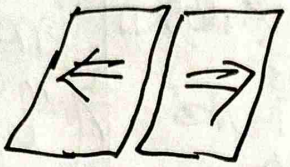

চিত্র: অপসারী সীমান্ত

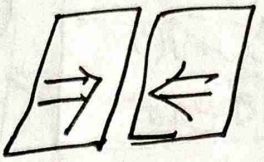

চিত্র: অভিসারী সীমান্ত



চিত্র: রূপান্তর সীমান্ত

(c) মহাদেশ ও মহাসাগরের বিবর্তন প্রক্রিয়ার ব্যাখ্যা

উইলসন চক্র অনুসারে, পাত সঞ্চালন মহাসাগরের উৎপত্তি, প্রসার ও বিলুপ্তির চক্রাকার প্রক্রিয়া ব্যাখ্যা করে।

প্যানজিয়ার ভাঙন ও বেরিয়াস সাগরের আবিষ্কার মাত্র ৫০ মিলিয়ন বছরের ভেতর হওয়ায় দুটি ঘটনার ব্যাখ্যা করা যায়।

(d) অতীতকালীন জলবায়ু ও হ্রদের সম্পর্কস্থাপন

হ্রদ তলদেশে পলি জমে তলানি হিসেবে। বছরের ব্যবধানে পলির পুরুত্ব ও গুণাগুণ পরিবর্তিত হয়। এই তথ্য ব্যবহার করে অতীতকালীন জলবায়ু পুনর্গঠন সম্ভব হয়।

(e) ভবিষ্যৎ হ্রদ সৃষ্টির সম্ভাবনা

পাতসঞ্চালন 2–10 সেমি বছর প্রতি হয়, তা থেকে ভবিষ্যৎ হ্রদ সম্পর্কে ধারণা করা যায়।

(f) পুরাচুম্বকত্ব

মধ্যসাগরীয় পর্বতমালা বরাবর শিলায় প্রত্যয়ন ও পাত সঞ্চালনের সম্পর্ক।

SelfScan

Question No.
প্রশ্ন সংখ্যা

U.P.S.C.

for practice use only
সির্ফ অভ্যাস के लिए

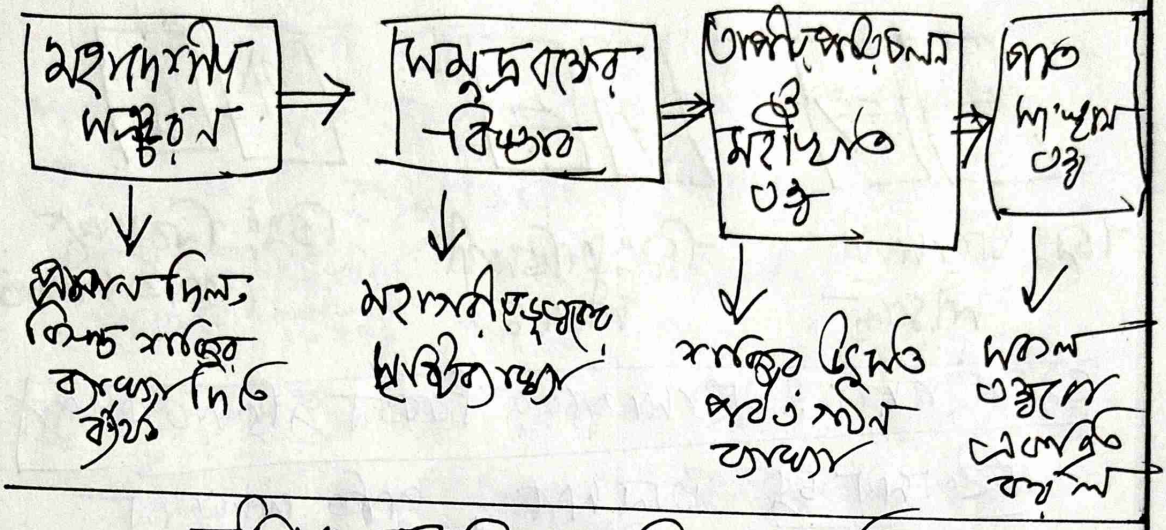

চিত্র: একটি তরঙ্গ বিশ্লেষণ পদ্ধতি সাধারণ তরঙ্গ চিত্র

সুতরাং বলা যায়, গভীর সাগরের তলদেশ একটি তরঙ্গ, যা বিভিন্ন সাগরের বিশ্লেষণ পদ্ধতি। পূর্বের তরঙ্গগুলির নানা প্রশ্ন ও সমাধান ব্যাখ্যা দিয়ে ভূ-বিজ্ঞানের বৈজ্ঞানিক সমস্যা সমাধান সম্ভব হয়েছে এবং পূর্বের তরঙ্গগুলি ভবিষ্যতের সমস্যা হয়েছে। এমনকি ভবিষ্যতের পৃথিবীর রূপের ব্যাখ্যা দিতেও সক্ষম।

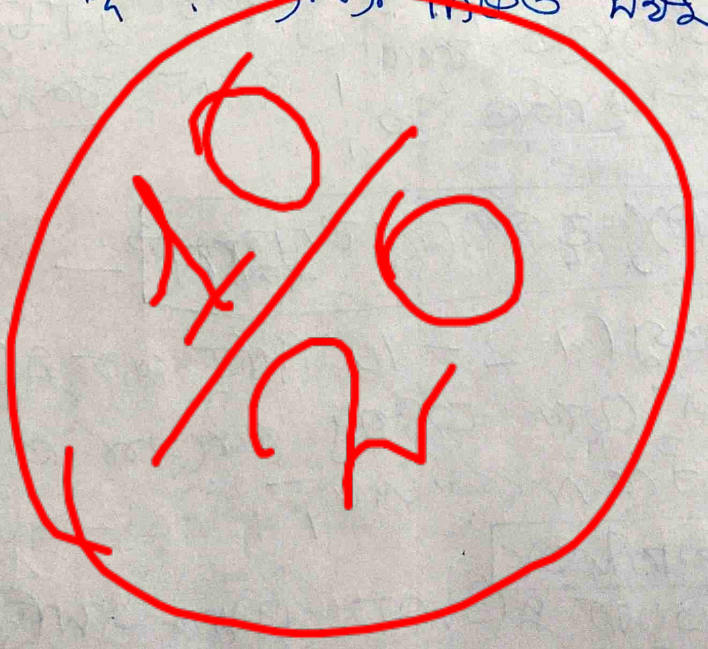

SelfScan

Question No. প্রশ্ন সংখ্যা

U.P.S.C.

for practice use only
সির্ফ অভ্যাস के लिए

2. How do earthquake waves help to understand the interior of the earth? 15

পৃথিবীর ব্যাসার্ধ প্রায় 6,371 কিমি হওয়ায়, কিন্তু ভূপৃষ্ঠ থেকে 10 কিমি খনন করে পৃথিবীর অভ্যন্তরীন গঠন সম্পর্কে ধারণা লাভ সম্ভব হলেও এর গভীরে তথ্য সংগ্রহ ও বিশ্লেষন করার জন্য ভূকম্পীয় তরঙ্গের সাহায্য গ্রহণ করা হয়। ভূকম্পীয় তরঙ্গের বৈশিষ্ট্য ভিন্নতর এই দুটি হল —

ভূকম্পন তরঙ্গের বৈশিষ্ট্য

ভূকম্পন তরঙ্গগুলি, মাটির প্রমনের চরিত্র নিম্নরূপ —

তরঙ্গ	বৈশিষ্ট্য	ভূ-অভ্যন্তরে প্রমনের চরিত্র
P তরঙ্গ প্রাথমিক তরঙ্গ	i) গতিবেগ 8-14 কিমি/সেকেন্ড ii) সব মাধ্যমের প্রমন করতে পারলেও কঠিন মাধ্যমে সব চেয়ে বেশি, iii) প্রাথমিক ও অনুদৈর্ঘ্য তরঙ্গ	ভূত্বকে এরা পাথর দ্বারা গঠিত, এখানে গতিবেগ 6-8 কিমি/সেকেন্ড, গভীরতা বাড়ার সাথে সাথে গতির মান বাড়ে, এখানে ঘনত্ব বাড়ে, প্রায় 3000 কিমি গভীরতে হঠাৎ গতিবেগ প্রায় দ্বিগুণ, পুরুত্ব হচ্ছে প্রায় ও কেন্দ্র সংক্রান্তি,

Question No.
प्रश्न संख्या

U.P.S.C.

for practice use only
सिर्फ अभ्यास के लिए

তরঙ্গ	বৈশিষ্ট্য	ভূ-অভ্যন্তরে প্রবাহের চিত্র
গৌণ তরঙ্গ বা S তরঙ্গ	i) গতিবেগ ~~At~~ অনুপ্রস্থ তরঙ্গ অপেক্ষাকৃত কম গতি-সম্পন্ন। গতিবেগ 4–8 কিমি/সেকেন্ড ii) অনুপ্রস্থ তরঙ্গ। iii) অনুপ্রস্থ তরঙ্গ 23° চাপের বাইরে ~~আছে~~ ছায়া অঞ্চল সৃষ্টি করে। ~~আছে~~ ছায়া অঞ্চল সৃষ্টি হয়, তরঙ্গ কেন্দ্রাভিমুখী ~~আছে~~ বলে তরঙ্গের গতিপথ প্রায়ই হতে পারে না।	গভীরতার বৃদ্ধির সাথে সাথে গতিবেগ বৃদ্ধি পায়, ভূত্বকে 70 কিমি নিচে P ও S দুই তরঙ্গের গতিবেগ সমান হয়। যে অঞ্চলে দুটোরই ছায়া অঞ্চল সৃষ্টি হয়েছে তা Thu, এই এলাকাকে ~~ছায়া~~ বিশ্লেষণ বলে। গুরুমন্ডলে গতিবেগ বাড়ার সাথে সাথে গতিবেগ বাড়লেও প্রায় 3000 কিমি নিচে ~~গতি~~ প্রমান তরঙ্গ, দুটোরই ছায়া অঞ্চলে অবস্থানের ইঙ্গিত দেয়।
পৃষ্ঠ তরঙ্গ বা L তরঙ্গ	i) ভূ-মিকম্প কেন্দ্র থেকে দূরত্বানুযায়ী সবচেয়ে পরে পৌঁছায়। ii) বড় গতিবেগ 3–4 কিমি/সেকেন্ড।	মহাদেশীয় ও মহাসাগরীয় ভূত্বক সনাক্তকরণে সাহায্য করে।

SelfScan

Question No.
প্রশ্ন সংখ্যা

U.P.S.C.

for practice use only
সিফ অভ্যাস কে লিए

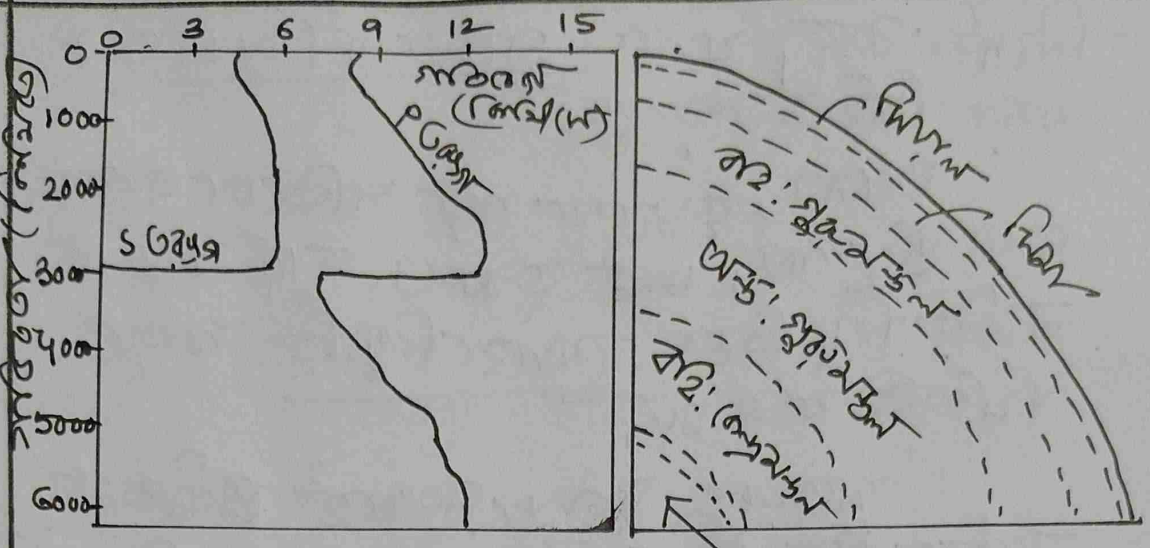

চিত্র: ভূকম্পন তরঙ্গের সাহায্যে পৃথিবীর অভ্যন্তরীণ গঠন ও ভূত্বক বিভাগের বিভাজন

ভিন্নধর্মী নিয়ম মানে কনরেড, বহি: ও অন্ত: ভূমণ্ডলের মানে হেবিসাইড। তবু বহি: ও অন্ত: কেন্দ্রমণ্ডলের মাঝে বিদ্যুতি রেখা কাল্পনিক কারণ — তরঙ্গের গতি পথের পরিবর্তন পরিবর্তিত হয়।

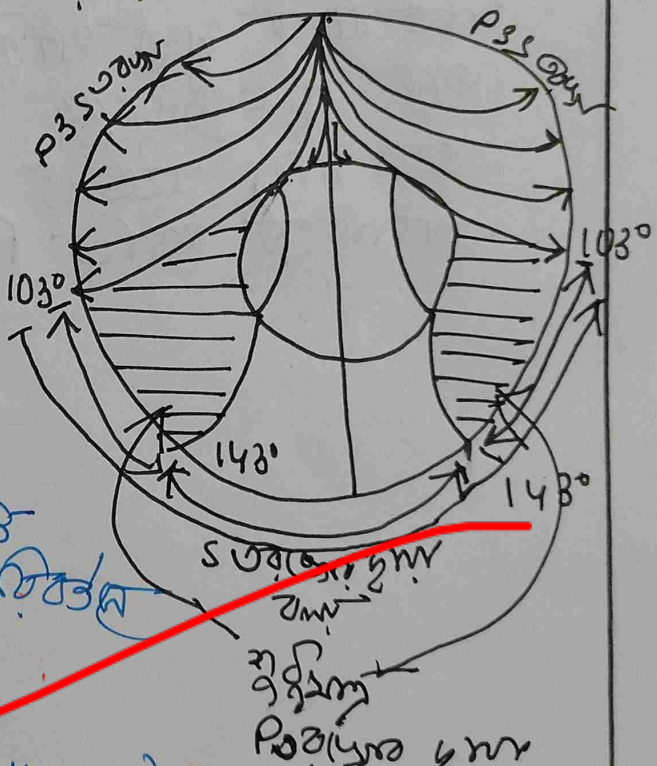

এই মডেলে 103° — 143° কৌণিক দূরত্বে P & S তরঙ্গ উভয়ের ছায়া অঞ্চল সৃষ্টি হয়। কারণ 143° কৌণিক দূরত্বে P তরঙ্গ ফিরে আসলেও S তরঙ্গ ফিরে আসে না, যা কারণ ভূত্বক ও কেন্দ্রমণ্ডলের মধ্যে বিচ্ছুতি তলের

SelfScan

Question No.
प्रश्न संख्या

U.P.S.C.

for practice use only
सिर्फ अभ्यास के लिए

নির্দেশ করে, যখন গুরুত্বহীন বিষয়বস্তু দ্বারা চিহ্নিত করা হয়।

আবার, ভূমিকের পর্যবেক্ষণের ক্ষেত্রে ভূমিকম্প, ভূমিকম্পের মাত্রা নির্ণয়ের ক্ষেত্রে মোহোরোভিচ দ্বারা চিহ্নিত করা হয়।

সুতরাং ভূমিকম্পতরঙ্গই প্রমাণিত মাধ্যম হিসেবে ভূগর্ভস্থ গঠন ব্যাখ্যা, এছাড়া আধুনিক ভূকম্পন রেকর্ডিং কৌশল ব্যবহার করে তরঙ্গের গতিবেগের সূক্ষ্ম পরিবর্তনগুলিও বিশ্লেষণ করে ভূগর্ভের বিভিন্ন স্তরের বৈশিষ্ট্য নির্ণয় করা যায়, এইভাবে ভূমিকম্পতরঙ্গ আলোচনা অপরিহার্য বিষয় হিসাবে বলা যায়।

2/15

Feedback

- Answer is correct, but quality could be stronger.
- Q-এর demand অনুসারী আরও কিছু relevant point add করা দরকার ছিল।
- কিছু diagram add করা যেত।
- Answer neat and clean করতে হবে।
- Handwriting ও spacing-এর দিকে নজর দেওয়া
- Heading, sub-heading ও key-words use করলে answer আরও effective হবে।

- Overall ans good, content সম্পর্কে তোমার পারিকার ধারণা আছে, শুধু presentation ও diagram-এ একটু improvement দরকার।